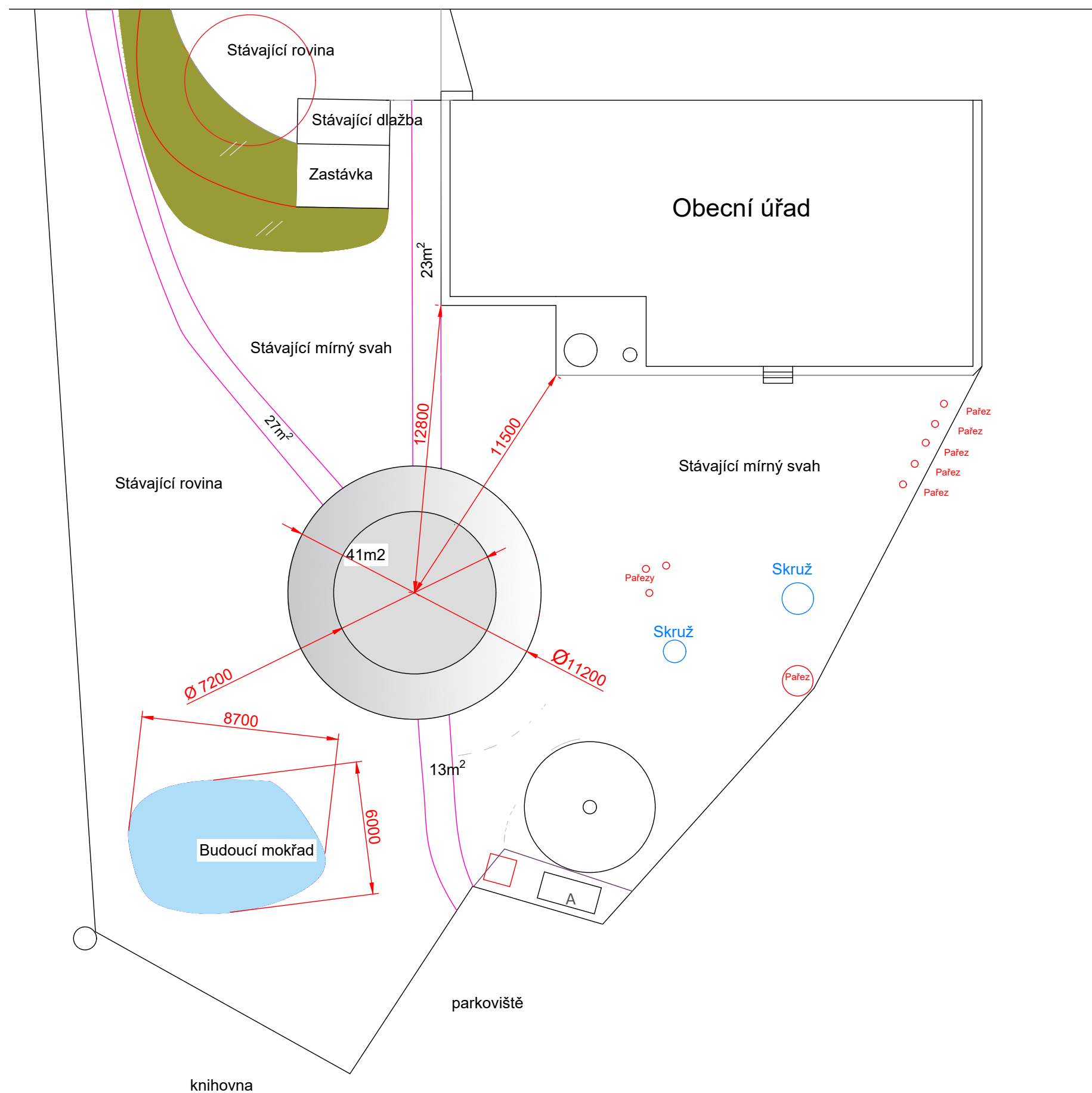








Modelace terénu




Legenda

-  Strom na vykácení, náhradní výsadba
-  Strom na vykácení
-  Budoucí mlatová cesta
-  Voda
-  Vrstevnice
-  Svah

Plochy

- ☐ plocha mokřadu
- ☒ modelace svahu s doplněním zeminy z mokřadu
- ☐ plocha úplné roviny ve středu pozemku
- ☐ postupná rovina dle terénu

Vypracovala: Ing. Bc. Lenka Lazarová		
Investor: obec Jiříkov		
Návrh úpravy dětského hřiště	Datum:	III/2023
	Měřítko:	1:200
Modelace terénu	Č. výkresu:	5